

Территориальное управление Федерального агентства по управлению государственным имуществом в Московской области в соответствии со статьей 39.18 Земельного кодекса Российской Федерации информирует о возможности предоставления в аренду земельного участка из земель населенных пунктов, общей площадью 1 000 кв. м, местоположение:

Российская Федерация, Московская область, Солнечногорский г.о., д. Жилино, ул. Четвертая Лесная, из кадастрового квартала 50:09:0070210 для целей ведения личного подсобного хозяйства

Заявления принимаются в Территориальном управлении Федерального агентства по управлению государственным имуществом в Московской области по адресу: 129090, Москва, ул. Гиляровского. д.31, стр.1. в рабочие дни с понедельника по пятницу с 09.00 до 13.00, или по электронной почте: tu50@rosim.gov.ru. Уточняющая информация в отношении образуемого земельного участка размещена на сайте <https://tu50.rosim.gov.ru/> в разделе «Новости».

Утверждена

(наименование документа об утверждении, включая наименования органов государственной власти или

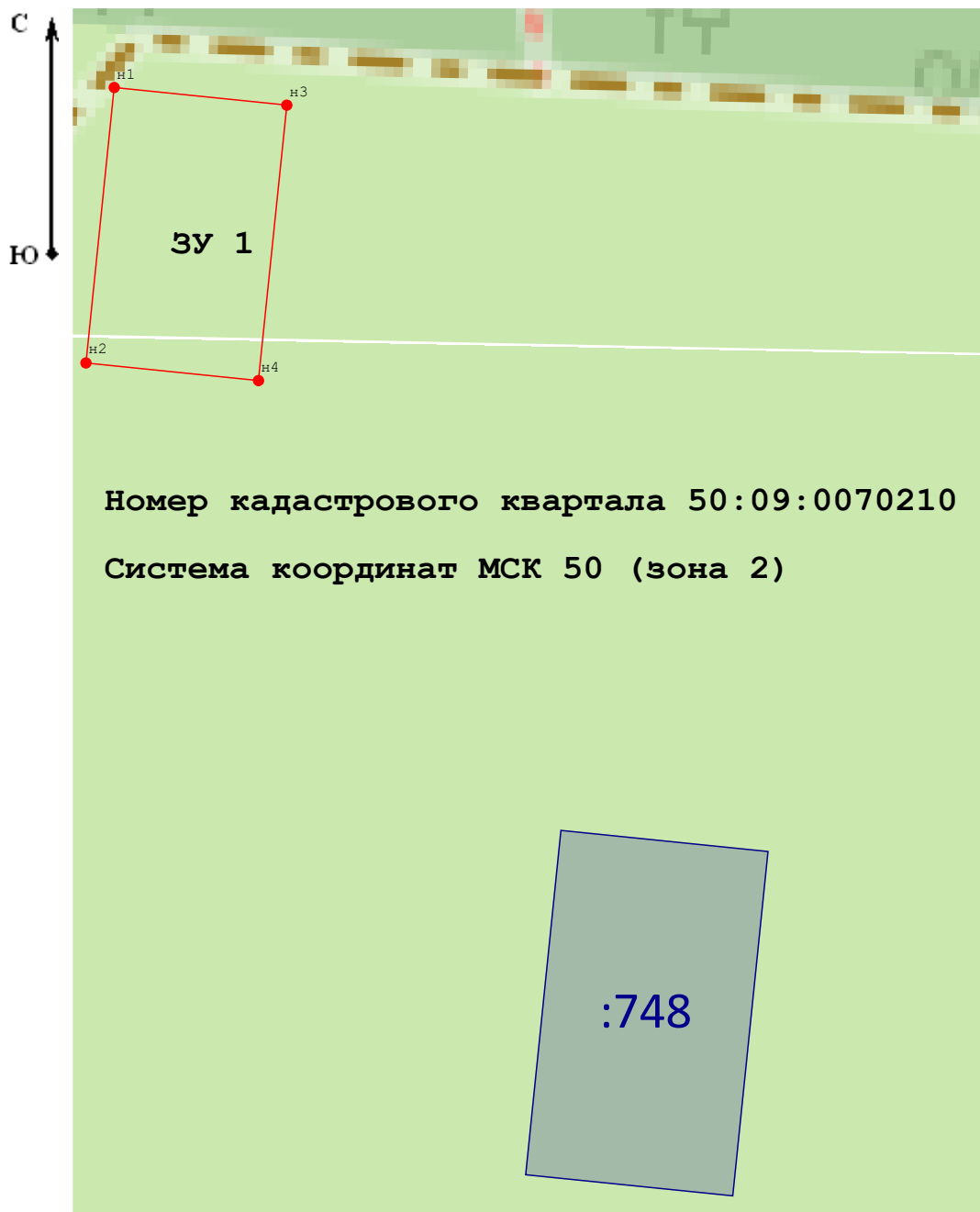
органов местного самоуправления, принявших решение об утверждении схемы или

подписавших соглашение о перераспределении земельных участков)

от _____ № _____



Схема расположения земельного участка или земельных участков на кадастровом плане территории


Площадь земельного участка _____ 1 000 м²		
(указывается проектная площадь образуемого земельного участка, вычисленная с использованием технологических и программных средств, в том числе размещенных на официальном сайте федерального органа исполнительной власти, уполномоченного Правительством Российской Федерации на осуществление государственного кадастрового учета, государственной регистрации прав, ведение Единого государственного реестра недвижимости и предоставление сведений, содержащихся в Едином государственном реестре недвижимости, в информационно-телекоммуникационной сети "Интернет" (далее - официальный сайт), с округлением до 1 квадратного метра. Указанное значение площади земельного участка может быть уточнено при проведении кадастровых работ не более чем на десять процентов)		
Обозначение характерных точек границ	Координаты, м	
	(указываются в случае подготовки схемы расположения земельного участка с использованием технологических и программных средств, в том числе размещенных на официальном сайте. Значения координат, полученные с использованием указанных технологических и программных средств, указываются с округлением до 0,01 метра)	
	X	Y
1	2	3
н4	495 793,99	2 161 917,59
н2	495 796,54	2 161 892,72
н1	495 836,33	2 161 896,80
н3	495 833,78	2 161 921,67
н4	495 793,99	2 161 917,59




Масштаб 1:1 000

Условные обозначения:

-  - Вновь образованная часть границы, сведения о которой достаточны для определения ее местоположения
-  - Образующая точка, сведения о которой достаточны для определения ее местоположения

 - Надписи кадастрового номера земельного участка

50:09:0070210 - Обозначение кадастрового квартала

 - Существующая часть границы, имеющиеся в ЕГРН, сведения о которой достаточны для определения ее местоположения

ЗУ 1 - Надписи вновь образованного земельного участка